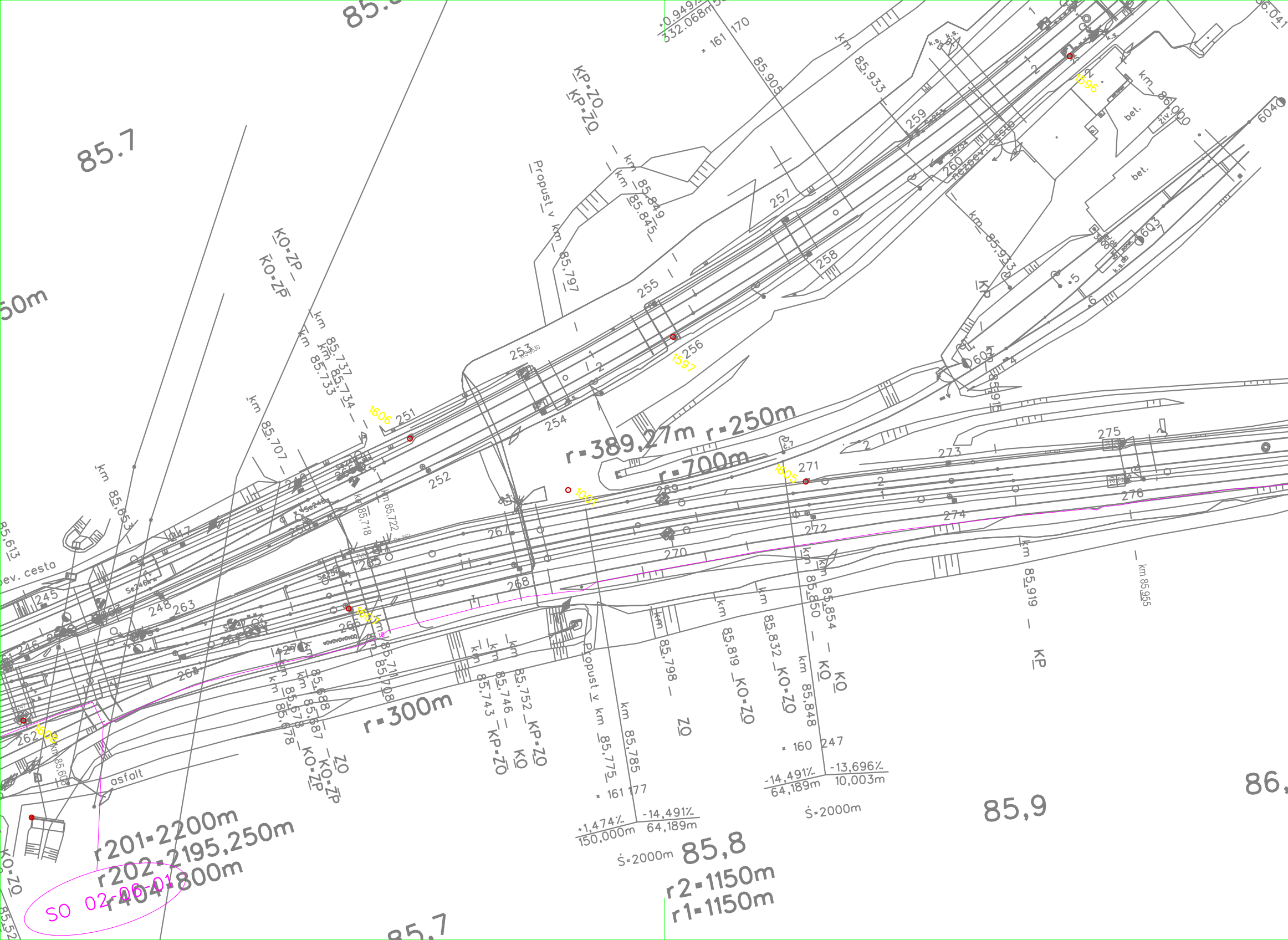

85.7
85,8
85,9
86,
85,7
r=389,27m
r=250m
r=700m
r=300m
r201=2200m
r202=2195,250m
r404=800m
r2=1150m
r1=1150m
SO 02-06-01
Ś=2000m
Ś=2000m
+1,474‰
150,000m
-14,491‰
64,189m
-14,491‰
64,189m
-13,696‰
10,003m
+0,949‰
332,068m
KP-ZO
KP-ZO
KO-ZP
KO-ZP
Propust v km 85,797
Propust v km 85,775
km 85,849
km 85,845
km 85,905
km 85,933
km 85,937
km 86,000
km 85,737
km 85,734
km 85,733
km 85,707
km 85,653
km 85,613
km 85,718
km 85,722
km 85,711
km 85,708
km 85,688
km 85,687
km 85,678
km 85,678
km 85,743
km 85,746
km 85,752
km 85,785
km 85,798
km 85,819
km 85,832
km 85,848
km 85,850
km 85,854
km 85,919
km 85,955
km 85,916
km 85,608
KO-ZO
KO-ZO
KO-ZO
KP-ZO
KP-ZO
KO
KO
KO
KP
KP
ZO
ZO
160 247
161 177
161 170
nezpev. cesta
nezpev. cesta
asfalt
bet.
bet.
živ.
k.s.
245
246
247
248
251
252
253
254
255
256
257
258
259
260
261
262
263
264
265
266
267
268
269
270
271
272
273
274
275
276
603
604
1596
1597
1605
1606
1607
1608
1001

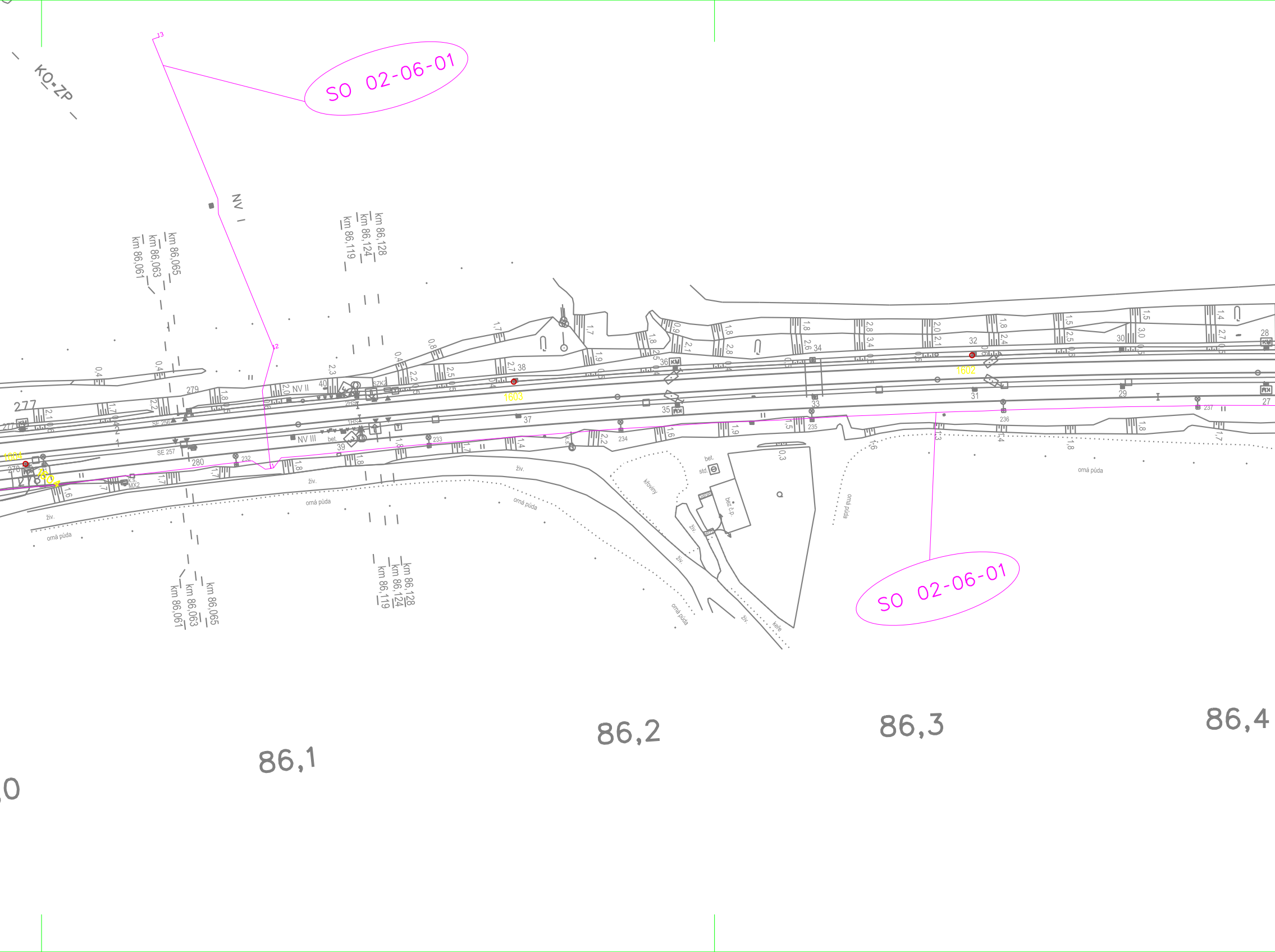
SO 02-06-01
KO-ZP
NV I
km 86,065
km 86,063
km 86,061
km 86,128
km 86,124
km 86,119
NV II
NV III
SE 256
SE 257
SZK2
bet.
std.
křoviny
bez č.p.
živ.
orná půda
keře
1603
1602
1604
277
278
279
280
232
233
234
235
236
237
27
28
29
30
31
32
33
34
35
36
37
38
39
40
SO 02-06-01
86,1
86,2
86,3
86,4
,0

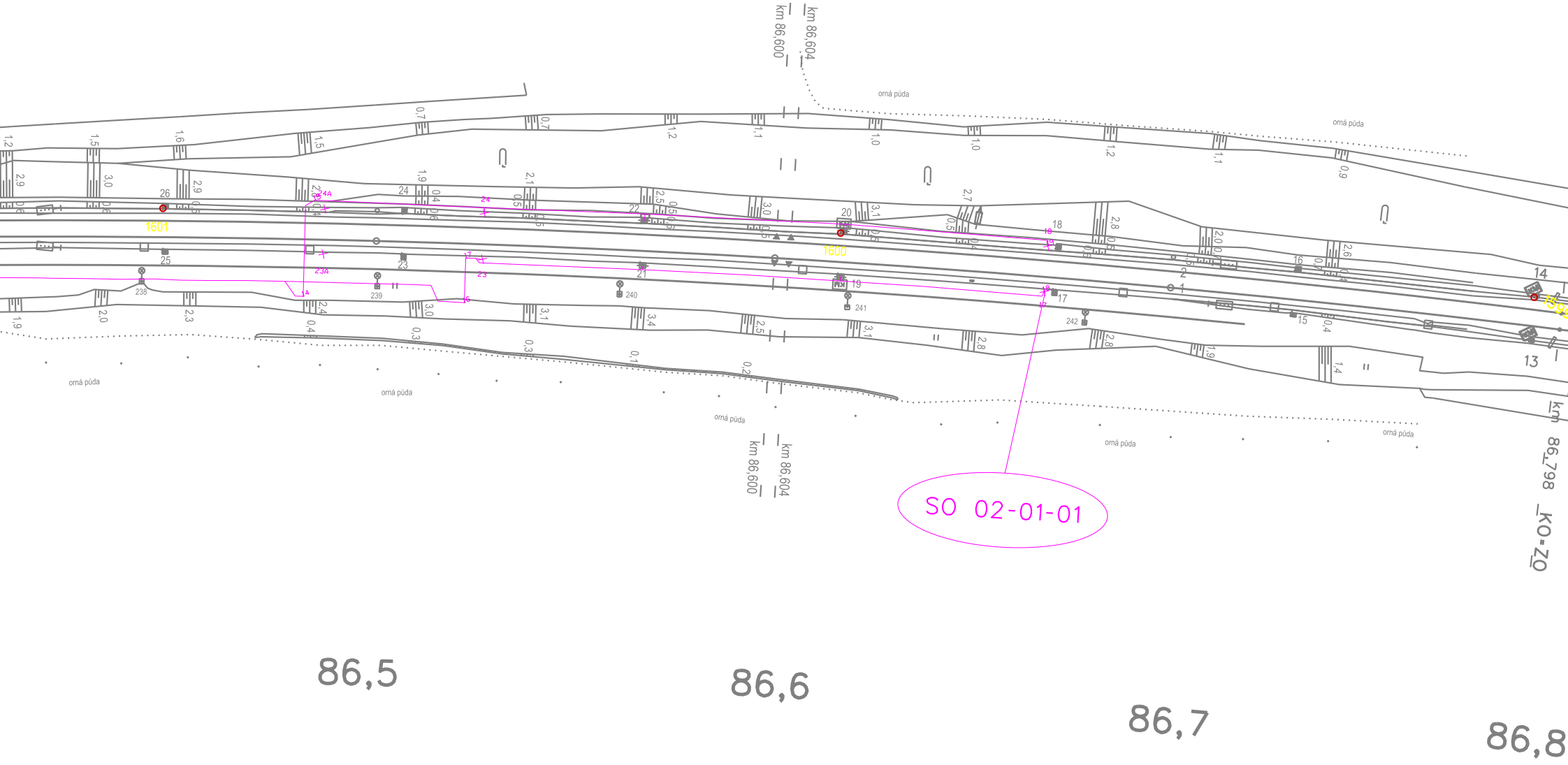
km 86,600
km 86,604
orná půda
orná půda
orná půda
orná půda
orná půda
orná půda
orná půda
1601
1600
SO 02-01-01
km 86,600
km 86,604
km 86,798 KO-ZO
86,5
86,6
86,7
86,8

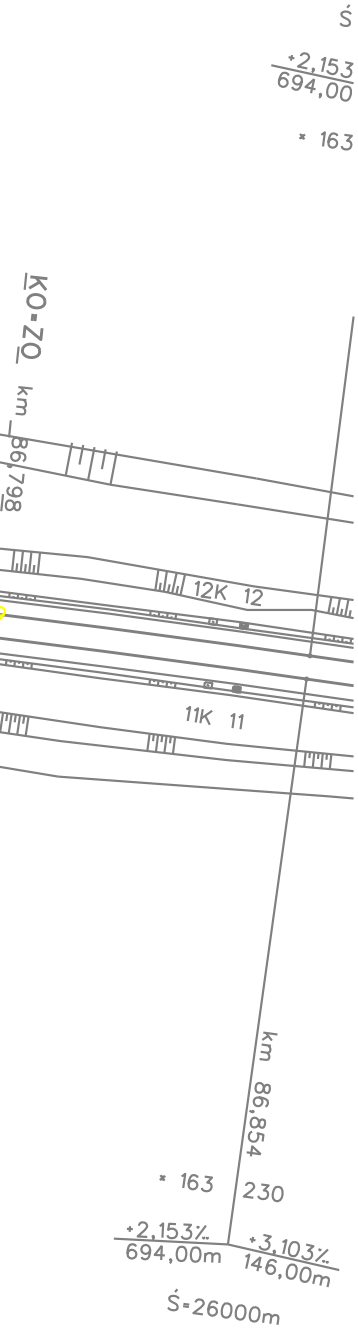
Ś
+2,153
694,00
163
KO-ZO
km 86,798
12K 12
11K 11
km 86,854
163
230
+2,153‰
694,00m
+3,103‰
146,00m
Ś=26000m

SPRÁVA ŽELEZNIC

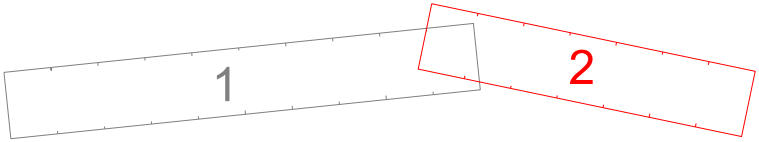

			ČÍSLO SOUPRAVY:
REVIZE Č.	DATUM	ZMĚNA	

SUDOP BRNO

SUDOP BRNO, spol. s r.o.
Kounicova 26
611 36 Brno

OBJEDNAVATEL:	Správa železnic, s.o., Stavební správa východ, Nerudova 1, 779 00 Olomouc		tel.: +420 972 625 804 E-mail: sudop@sudop-brno.cz
PROFESNÍ SKUPINA:	14 GEODEZIE	VEDOUCÍ PROF. SKUPINY ING. JIŘÍ NANIŠTA	GENERÁLNÍ ŘEDITEL ING. KAMIL CHMELA
ODPOVĚDNÝ PROJ. ZAKÁZKY ING. JIŘÍ PELC	ODPOVĚDNÝ PROJ. PS, SO	NAVRHL, VYPRACOVAL ING. JIŘÍ NANIŠTA Naništa	KONTROLOVAL ING. JIŘÍ NANIŠTA Naništa
KRAJ : Jihomoravský	POVĚŘENÝ OÚ : Břeclav		STUPEŇ : DUSP+PDPS

Úprava neutrálních úseků u TT Břeclav - t.ú. Břeclav – Hrušky

Geodetická dokumentace

Koordinační vytyčovací výkres

ZAK. ČÍSLO 19125-01-1020	ARCH. ČÍSLO 2020230002
MĚŘÍTKO 1:1000	POČET FORMÁTŮ 6xA4
DATUM:	02/2021
ČÁST DOKUM. 4.4.1	PŘÍLOHA 2